

Referencia: 102329 Expediente: 20170059808

JUAN-CARLOS MAICAS CEBOLLADA  
RANILLAS, AVENIDA DE, 5 PUERTA  
BLOQUE D, 50018, ZARAGOZA

El Coordinador General del Área de Urbanismo y Sostenibilidad y Gerente de Urbanismo, por Decretos de Alcaldía de 19 de enero de 2009 y 18 de junio de 2015, resolvió con fecha 25/01/2017 lo siguiente:

**PRIMERO:** Emitir el Señalamiento de Alineaciones y Rasantes**DATOS DEL EXPEDIENTE**

Razón social: DIPUTACION GENERAL DE ARAGON  
Referencia: 102329 N° Expediente: 20170059808  
Procedimiento: Señalamiento de alineaciones y rasantes  
Descripción de la actuación: Alineaciones y rasantes  
Emplazamiento: PARCELA EE 04 DEL SUZ 88/1, EE (PU) 88.19; AVDA. DE LA POLICÍA LOCAL

DNI/CIF: S50110010

Fecha de presentación: 20/01/2017

Actuación: X141

Todo ello en virtud de lo dispuesto en el art. 71 bis de la Ley 30/1992, de 23 de noviembre, de Régimen Jurídico de las Administraciones Públicas y del Procedimiento Administrativo Común, y art. 15 de la Ordenanza Municipal de Medios de Intervención en la Actividad Urbanística, de 5 de mayo de 2009 (BOP nº 116, de 25 de mayo)

(Se adjunta documento gráfico)

**SEGUNDO:** El Señalamiento de Alineaciones y Rasantes objeto de la resolución tendrá efecto con arreglo a las condiciones generales establecidas en el art. 15 de la Ordenanza municipal citada.

**TERCERO:** Este Señalamiento será valido en tanto en cuanto no se modifique el Plan de Ordenación Urbanístico vigente.

**CUARTO:** La presente resolución se notificará al solicitante, se dará traslado a los Servicios interesados y se inscribirá en el Libro de Resoluciones de los Organos delegados unipersonales.

**QUINTO:** Se adjunta plano del Señalamiento de Alineaciones y Rasantes.

Documento firmado digitalmente. Para verificar la validez de la firma acceda a <http://portaltramitacion.zaragoza.es/804/verificar-firma-2.0/zaragoza/es/VerificarFirmaAction.action>

ID. DOCUMENTO	MTE5LZc2NzA3Ni9UMQ\$\$	PÁGINA	1 / 3
FIRMADO POR	CARGO FIRMANTE	FECHA FIRMA	ID. FIRMA
04092E FCO J MILLAN PALACIOS	Firante Genérico Notificación	25/01/2017	2345220

Lo que se comunica a Ud. para su conocimiento y efectos, advirtiéndole que la anterior resolución agota la vía administrativa y contra la misma podrá interponer potestativamente recurso de Reposición en el plazo de 1 mes y ante el mismo órgano que dictó el acto, o bien directamente recurso Contencioso-Administrativo ante el Juzgado de lo Contencioso-Administrativo, en el plazo de dos meses, de conformidad con lo dispuesto en los Arts. 112, 123 y 124 de la Ley 39/2015, de 1 de octubre, del Procedimiento Administrativo Común de las Administraciones Públicas, y en la Ley 29/1998, de 13 de Julio, Reguladora de la Jurisdicción Contencioso-Administrativa. Todo ello sin perjuicio de que pueda ejercitar, en su caso, cualquier otro recurso que estime procedente.

Documento firmado digitalmente. Para verificar la validez de la firma acceda a <http://tramita.red.zaragoza.es:80/tramita-2.0/zaragoza/es/VerificacionAction>  
Ayuntamiento de Zaragoza - <http://www.zaragoza.es>










MTE5Lzc2NzA3Ni9UMQ\$\$

ID. DOCUMENTO	MTE5Lzc2NzA3Ni9UMQ\$\$	PÁGINA	2 / 3
FIRMADO POR	CARGO FIRMANTE	FECHA FIRMA	ID. FIRMA
04092E FCO J MILLAN PALACIOS	Firmante Genérico Notificación	25/01/2017	2345220



## SEÑALAMIENTO DE ALINEACIONES Y RASANTES

(En relación con los artículos 2.2.5, 2.2.8, 2.2.9, 2.2.10 y 2.2.6 en su caso; de las NN. UU.)

SOLICITANTE		GOBIERNO DE ARAGÓN, DPTO. DE EDUCACIÓN, CULTURA Y DEPORTE (GERENCIA)							
EMPLAZAMIENTO		PARCELA EE 04 DEL SUZ 88/1, EE (PU) 88.19; AVDA. DE LA POLICÍA LOCAL							
LEYENDA	 ALINEACIÓN EXISTENTE		SUPERFICIES	SUP. PARCELA	16.945 m²	Nº TRAMITA	102329	Nº EXP.	20170059808
	 NUEVA ALINEACIÓN			SUP. CHAFLANES		AREA DE REFER.	88	FECHA:	25-01-2017
	 RETRANQUEO DE FACHADA			SUP. VIALES				ESCALA:	1:1500
	 250.00 NUEVA RASANTE (Se mantendrán las rasantes existentes, salvo las señaladas como nuevas)			(En tamaño ISO DIN A4)					
	 ZONA PEATONAL			 ESPACIO LIBRE PRIVADO		SISTEMA DE REFERENCIA: U.T.M. - ETRS89			

NOTA: ALINEACIONES SEGUN MOD. 6 DEL P. PARCIAL, DE 2-12-2016, SUPERFICIE PARCELA SEGÚN REPARCELACIÓN DE 24-05-2007

